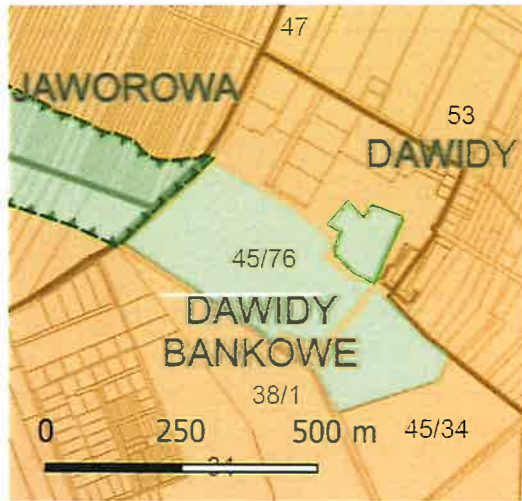


1. Park w Dawidach Bankowych

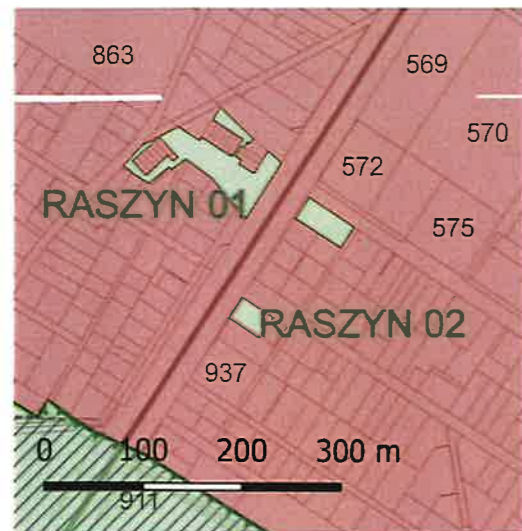


obrys parku

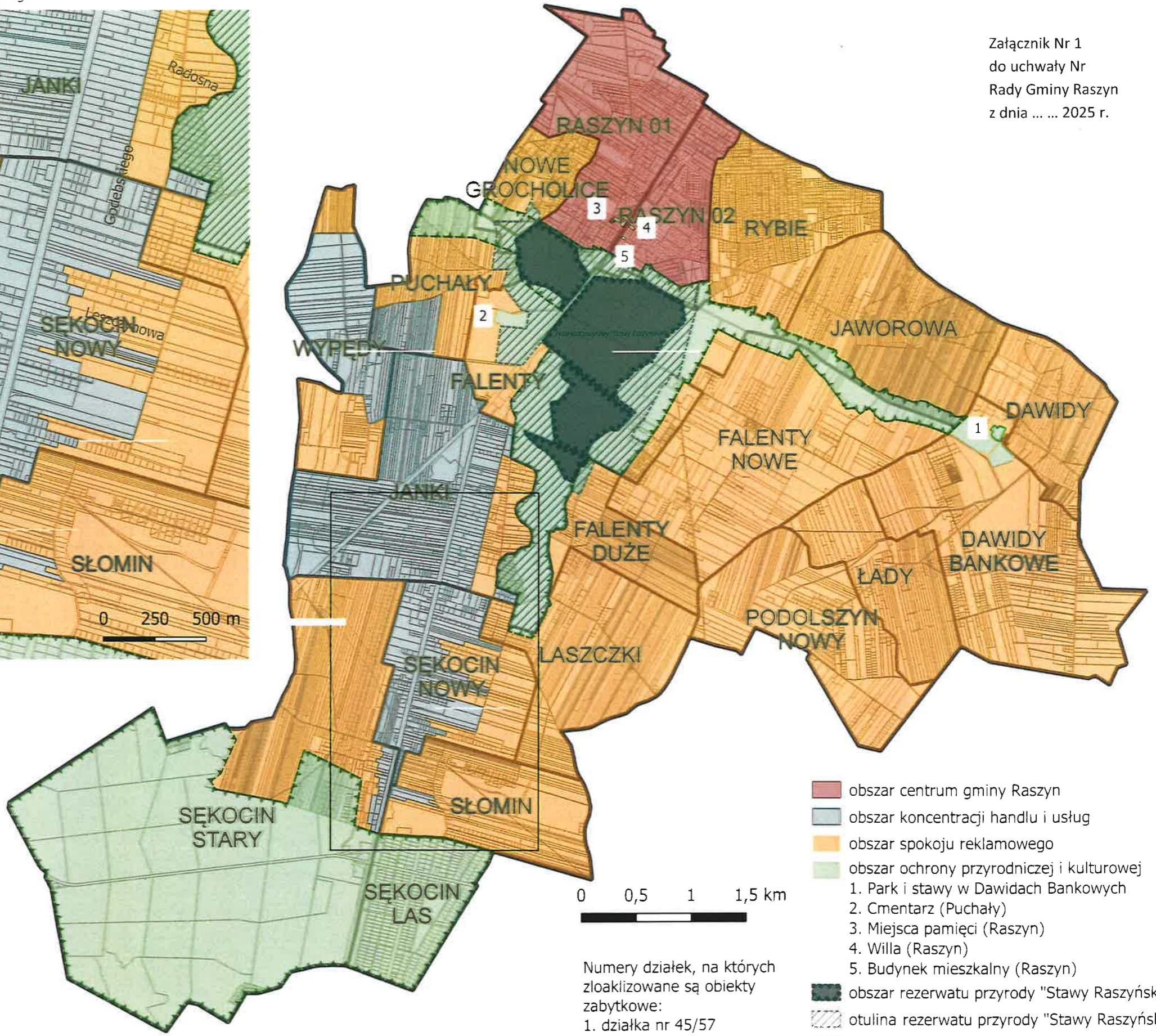
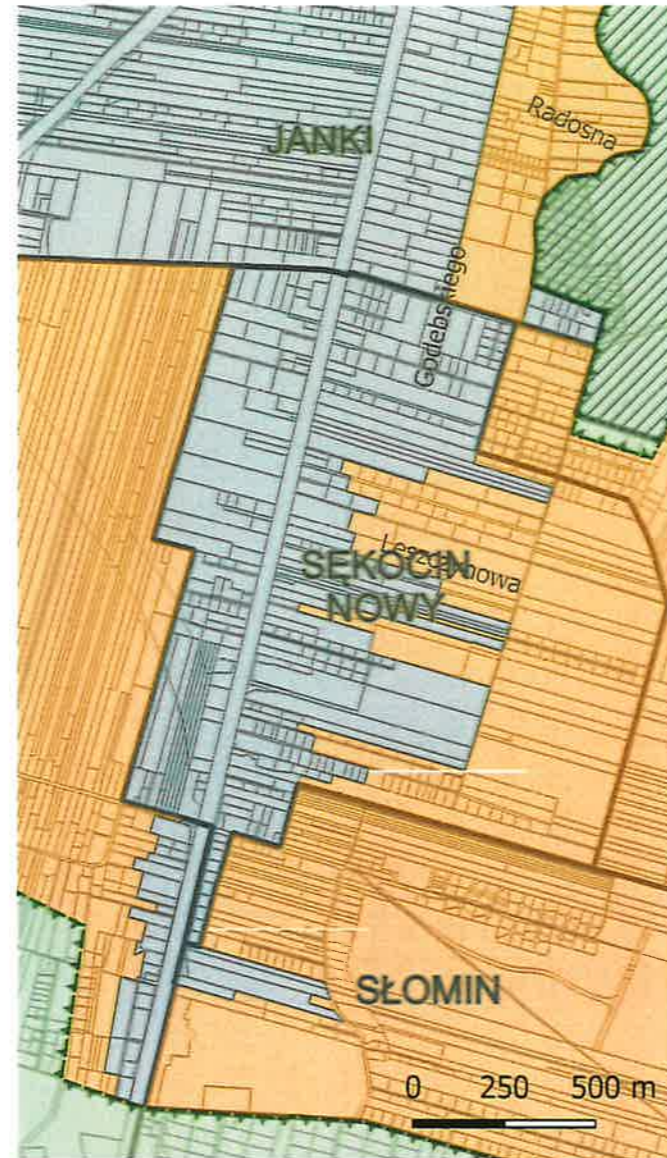
2. Cmentarz w Puchałach



3, 4, 5. Miejsce pamięci, zabytkowa willa, budynek mieszkalny (Raszyn)



Powiększenie - zachodnia część Janek oraz centralna część Sękocina Nowego



Załącznik Nr 1
do uchwały Nr
Rady Gminy Raszyn
z dnia 2025 r.

Numery działek, na których zlokalizowane są obiekty zabytkowe:

- 1. działka nr 45/57
- 2. działka nr 27
- 3. działka nr 1153/7
- 4. działka nr 691
- 5. działka nr 734

- obszar centrum gminy Raszyn
- obszar koncentracji handlu i usług
- obszar spokoju reklamowego
- obszar ochrony przyrodniczej i kulturowej
- 1. Park i stawy w Dawidach Bankowych
- 2. Cmentarz (Puchały)
- 3. Miejsca pamięci (Raszyn)
- 4. Willa (Raszyn)
- 5. Budynek mieszkalny (Raszyn)
- obszar rezerwatu przyrody "Stawy Raszynskie"
- otulina rezerwatu przyrody "Stawy Raszynskie"
- granica WOChK
- granice obrębów
- granica gminy