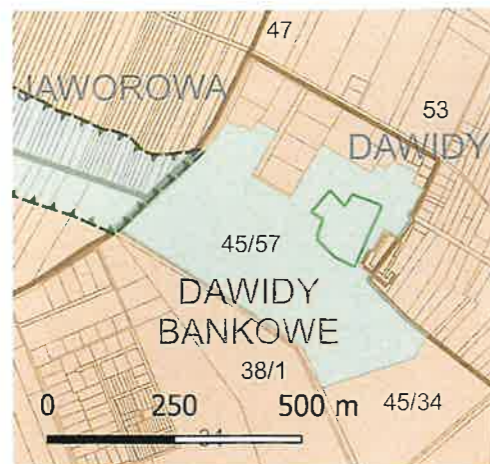
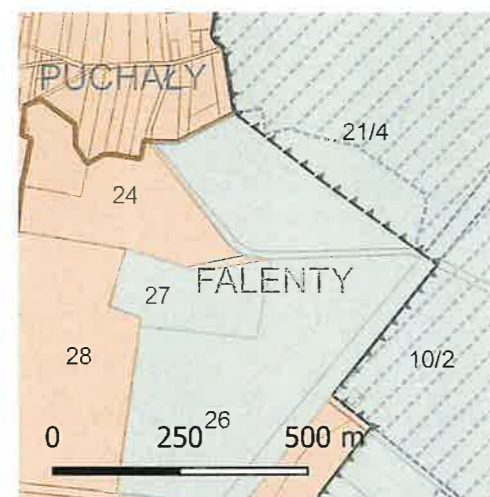


1. Park w Dawidach Bankowych



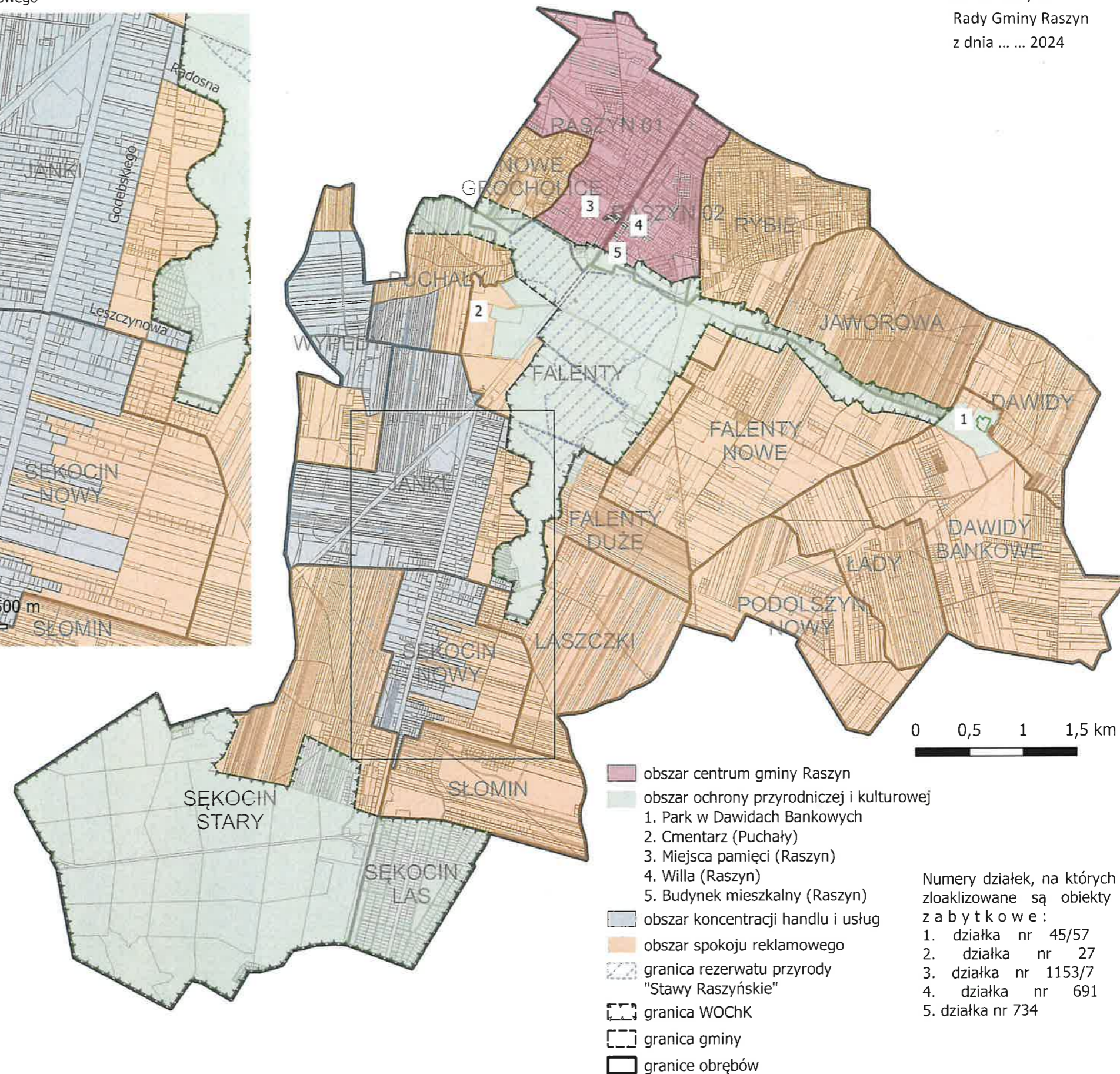
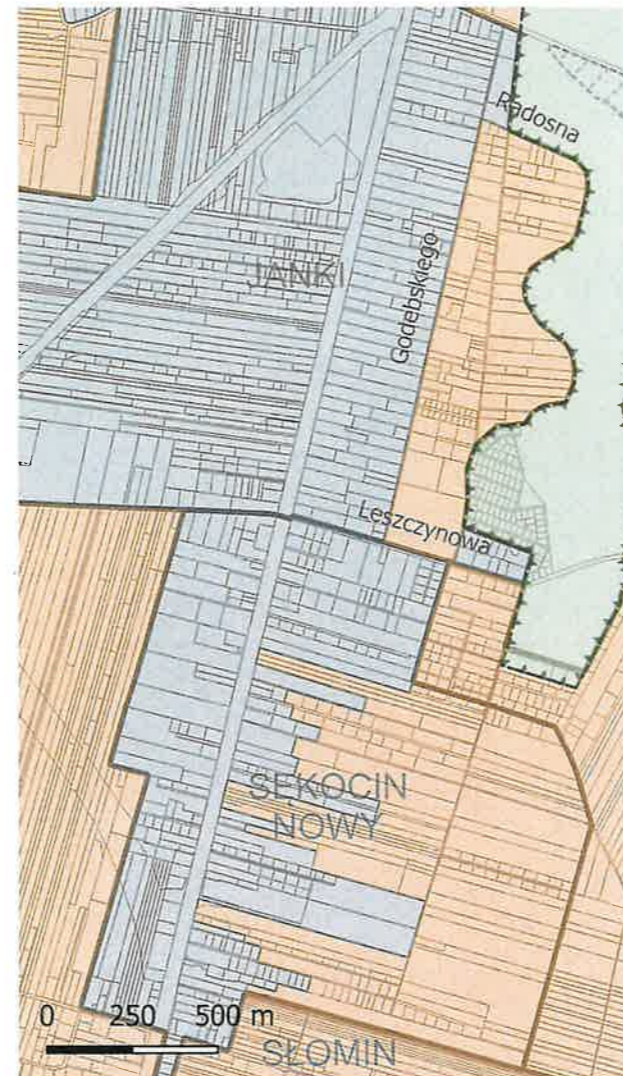
2. Cmentarz w Puchałach



3, 4, 5. Miejsce pamięci, zabytkowa willa, budynek mieszkalny (Raszyn)



Powiększenie - zachodnia część Janek oraz centralna część Sękocina Nowego



- obszar centrum gminy Raszyn
- obszar ochrony przyrodniczej i kulturowej
- obszar koncentracji handlu i usług
- obszar spokoju reklamowego
- granica rezerwatu przyrody "Stawy Raszyńskie"
- granica WOChK
- granica gminy
- granice obrębów

- Numery działek, na których zlokalizowane są obiekty zabytkowe:
1. działka nr 45/57
 2. działka nr 27
 3. działka nr 1153/7
 4. działka nr 691
 5. działka nr 734