

- LEGENDA:**
- PROJ. JEZDNI
  - PROJ. JEZDNI OR. WEWN.
  - PROJ. CHODNIKI
  - PROJ. ZAKAZY ZWYZE
  - PROJ. ZAKAZY POSTAWIONE
  - PROJ. ZAKAZY BUS
  - PROJ. SIECZA PIESZO-ROWEROWA
  - PROJ. DROGA ROWEROWA
  - PROJ. PODOCZA SIECZI P-R / DR
  - PROJ. PODOCZA BRUKOWE
  - PROJ. PODOCZA GRUNTOWE
  - POMIAROWA BIOLOGICZNE CZYNNIA
  - PROJ. PASTY BRANIA W CHODNIKU
  - STN. JEZDNI
  - STN. CHODNIKI
  - PROJ. LINE POZKONOWE
  - GRANICA PASA DROGOWEGO DRUG POWATOWYCH
  - STN. CZYNNI ENO.
  - ZAKRES OGRANICZENIA
  - ZAKRES OPRACOWANIA (OGRANICZENIE W KORZYSTANIU)
  - PROJ. OGRANICZENIE
  - PROJ. KRAWIEZNIK WYSTANCY/WIOPYNY
  - PROJ. OGRZEZE
  - STN. KRAWIEZNIK WYSTANCY/WIOPYNY
  - STN. OGRZEZE
  - PROJ. SŁUPY OSWIETLENOWE
  - PROJ. SŁUPY OSWIETLENOWE-OSWIELENIE PRZELOC DLA PIESZYCH
  - PROJ. KANALIZACJA DESZCZOWA
  - PROJ. ROW UMOCNIONY / NEUMOCNIONY
  - PROJ. WYSROZDENE U-110
  - PROJ. PROG ZWALNIAJACE (TP WISPOPY)

**INWESTOR:**

**Wójt Gminy Raszków**  
ul. Szkolna 2a  
05-090 Raszków

**INWESTYCJA:**

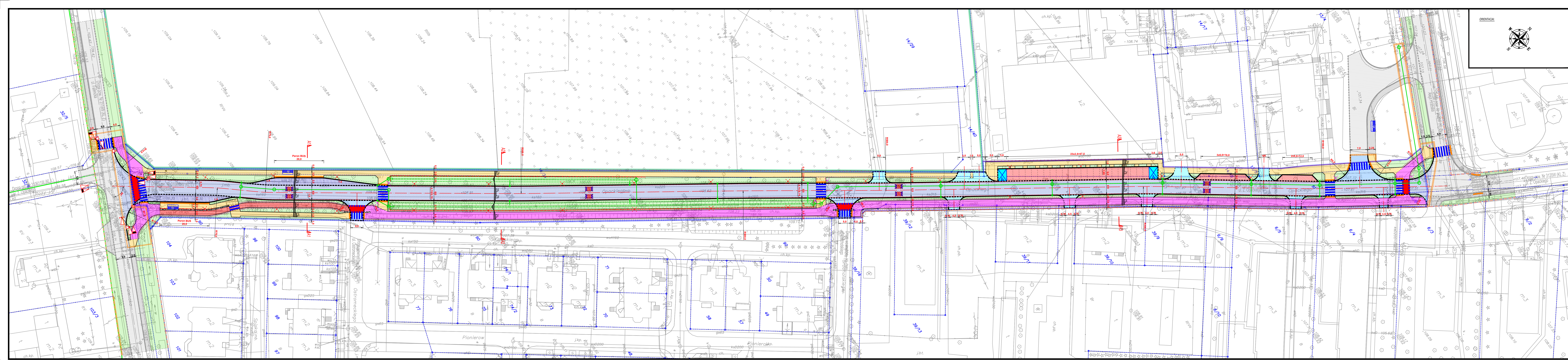
**"Rozbudowa drogi gminnej Nr 310611W ul. Zygmunta Opackiego na odc. od ul. Falenckiej do Al. Hrabskiej w m. Falenty Nowe gm. Raszków pow. Pruszków" wraz z infrastrukturą towarzyszącą**

**JEDNOSTKA PROJEKTOWA:**

**IDEA SDT & Partnerzy**  
05-800 Pruszków, ul. Sztetnicka 1, p. IV, lok. 7  
tel. 516-488-568

<b>Tytuł rysunku:</b> Plan sytuacyjny (wraz z MPZP)		<b>Faza opracowania:</b> KONCEPCJA PROJEKTOWA	
<b>Rodzaj opracowania:</b> PROJEKT DROGOWY		<b>Skala:</b> 1:500	<b>Nr:</b> DK-1A
<b>Projektant:</b> Inż. Paweł Dziedzicki upr. MAZ/0195/PWOD/16	<b>Data:</b> 26.06.2024	<b>Podpis:</b>	
<b>Współpraca:</b> mgr inż. Anna Moscińska	<b>Data:</b> 26.06.2024	<b>Podpis:</b>	
<b>Sprawdzający:</b> Inż. Krystyna Cąkała upr. WAM/0112/PWOD/06	<b>Data:</b> 26.06.2024	<b>Podpis:</b>	





- LEGENDA:
- PROJ. JEZDNI
  - PROJ. JEZDNI OR. MIAK.
  - PROJ. CHODNIKI
  - PROJ. ZAKAZY ZWYZYLE
  - PROJ. ZAKAZY POSTAWIOWE
  - PROJ. ZAKAZY BUS
  - PROJ. SZCZKA PIESZO-ROWEROWA
  - PROJ. DROGA ROWEROWA
  - PROJ. PODOCZA SZCZKI P-R / DR
  - PROJ. PODOCZA BRUKOWE
  - PROJ. PODOCZA GRUNTOWE
  - POWIEZCZANA BIOLOGICZNE CZYNIA
  - PROJ. PASTY BRANIA W CHODNIKU
  - STNK. JEZDNI
  - STNK. CHODNIKI
  - PROJ. LINE. POZIOKOWE
  - GRANICA PASA DROGOWEGO DRUG. POMIATOWYCH
  - STNK. CZYKAI ENO.
  - ZAKRES OGRANICZANIA
  - ZAKRES OPRACOWANIA (OGRANICZENIE W KORZYSTANIU)
  - PROJ. OGRODZENIE
  - PROJ. KRAWIEZNIK WYSTANCY/WIOPRONY
  - PROJ. OGRZEZE
  - STNK. KRAWIEZNIK WYSTANCY/WIOPRONY
  - STNK. OGRZEZE
  - PROJ. SŁUPY OSWIETLENOWE
  - PROJ. SŁUPY OSWIETLENOWE-OSWIETLENIE DLA PRZESZYCH
  - PROJ. KANALIZACJA DESZCZOWA
  - PROJ. ROW UMOIOWIONY / NIEUMIOWIONY
  - PROJ. WYROZDZENIE U-11a
  - PROJ. PROG ZWALNIAJACE (TPP WISPOPY)

INWESTOR:

**Wójt Gminy Raszków**  
ul. Szkolna 2a  
05-090 Raszków

INWESTYCJA:

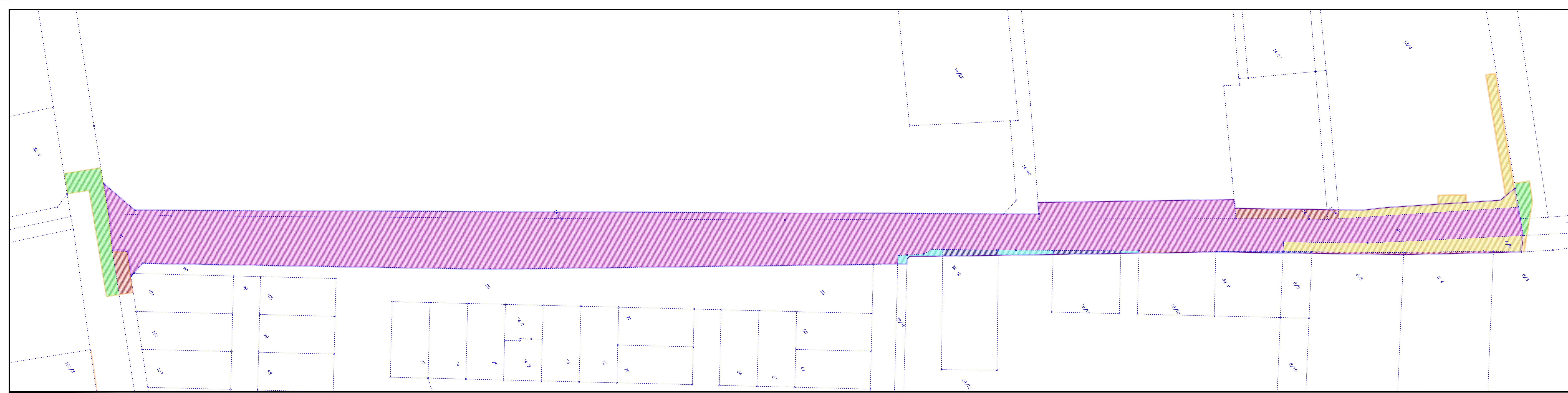
**"Rozbudowa drogi gminnej Nr 310611W ul. Zygmunta Opackiego na odc. od ul. Falenkiej do Al. Hrabskiej w m. Falenty Nowe gm. Raszków pow. Pruszków" wraz z infrastrukturą towarzyszącą**

JEDNOSTKA PROJEKTOWA:

**IDEA SDT & Partnerzy**  
05-800 Pruszków, ul. Sztarska 1, p. IV, lok. 7  
tel. 516-488-568

Tytuł rysunku: Plan sytuacyjny	Faza opracowania: KONCEPCJA PROJEKTOWA
Rodzaj opracowania: PROJEKT DROGOWY	Skala: <b>1:500</b>
Projektant: Inż. Paweł Dziedzicki upr. MAZ/0195/PWOD/16	Data: 26.06.2024
Współpraca: mgr inż. Anna Moscińska	Data: 26.06.2024
Sprawdzający: Inż. Krystyna Cąkała upr. WAM/0112/PWOD/06	Data: 26.06.2024





- LEGENDA:
- działki należące do Gminy Raszyn (pow. 9062 m<sup>2</sup>)
  - działki należące do Skarbu Państwa (pow. 288 m<sup>2</sup>) /Starosta Pruszkowski/
  - działki należące do Skarbu Państwa (pow. 779 m<sup>2</sup>) /Krajowy Ośrodek Wsparcia Rolnictwa Oddział Terenowy w Warszawie/
  - działki należące do Skarbu Państwa (pow. 73 m<sup>2</sup>)
  - działki należące do Powiatu Pruszkowskiego (pow. 395 m<sup>2</sup>)
  - działki Prywatne (pow. 94 m<sup>2</sup>)
- RAZEM: POW. 10691 m<sup>2</sup>

INWESTOR:

**Wójt Gminy Raszyn**  
ul. Szkołna 2a  
05-090 Raszyn

INWESTYCJA:

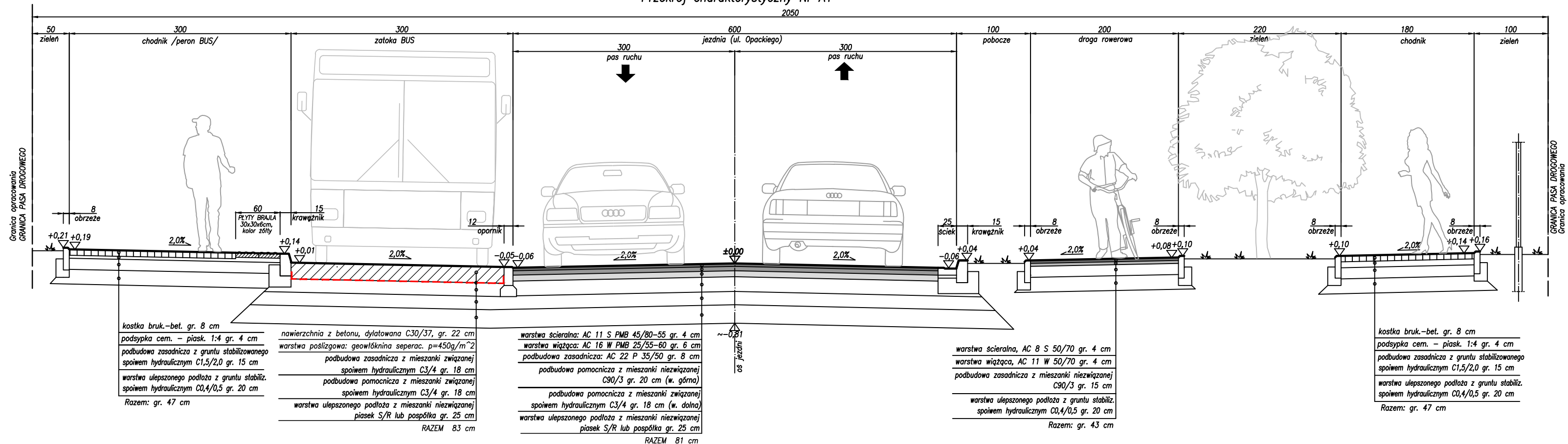
**"Rozbudowa drogi gminnej Nr 310611W ul. Zygmunta Opackiego na odc. od ul. Falenckiej do Al. Hrabskiej w m. Falenty Nowe gm. Raszyn pow. Pruszków" wraz z infrastrukturą towarzyszącą**

JEDNOSTKA PROJEKTOWA:

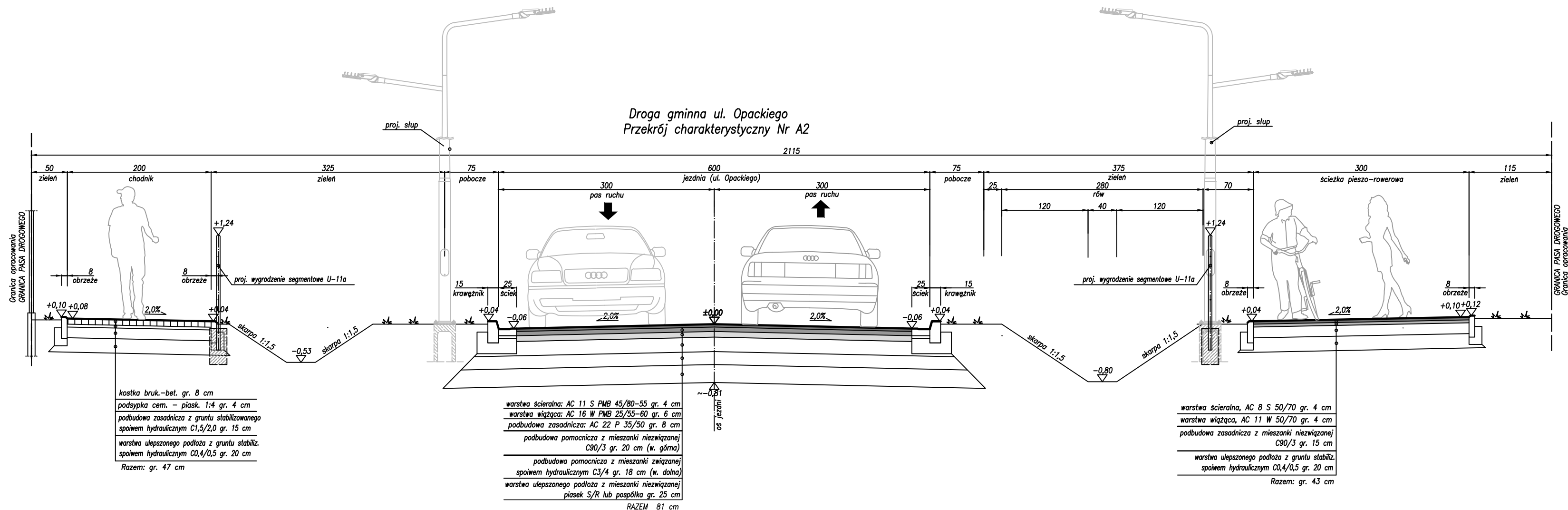
**IDEA SDT & Partnerzy**  
05-800 Pruszków, ul. Szkołna 1, p. IV, lok. 7  
tel. 518-488-588

TYTUŁ RYSUNKU: Analiza własności gruntów		FAZA OPRACOWANIA: KONCEPCJA PROJEKTOWA	
RODZAJ OPRACOWANIA: PROJEKT DROGOWY		SKALA: <b>1:500</b>	Nr: <b>AW-2</b>
PROJEKTANT: inż. Paweł Dziedzicki upr. MAZ/0195/PWOD/16	Data: 26.06.2024	Podpis:	
WSPÓŁPRACA: mgr inż. Anna Mościńska	Data: 26.06.2024	Podpis:	
SPRAWDZAJĄCY: inż. Krystyna Cękała upr. WAM/0112/PWOD/06	Data: 26.06.2024	Podpis:	

Droga gminna ul. Opackiego  
Przekrój charakterystyczny Nr A1  
2050



Droga gminna ul. Opackiego  
Przekrój charakterystyczny Nr A2  
2115



INWESTOR:  
  
**Wójt Gminy Raszyn**  
 ul. Szkolna 2a  
 05-090 Raszyn

INWESTYCJA:  
**"Rozbudowa drogi gminnej Nr 310611W ul. Zygmunta Opackiego na odc. od ul. Falenckiej do Al. Hrabskiej w m. Falenty Nowe gm. Raszyn pow. Pruszków" wraz z infrastruktura towarzyszącą**

JEDNOSTKA PROJEKTOWA:  
**IDEA SDT & Partnerzy**  
 05-800 Pruszków, ul. Staszica 1, p. IV, lok. 7  
 tel. 516-488-568

TYTUŁ RYSUNKU: Przekroje charakterystyczne Nr A1 i A2	FAZA OPRACOWANIA: KONCEPCJA PROJEKTOWA
RODZAJ OPRACOWANIA: PROJEKT DROGOWY	SKALA: <b>1:50</b>
PROJEKTANT: inż. Paweł Dziedzicki upr. MAZ/0195/PWOD/16	Nr: <b>DK-3</b>
WSPÓŁPRACA: mgr inż. Anna Mościńska	Data: 26.06.2024
SPRAWDZAJĄCY: inż. Krystyna Cąkała upr. WAM/0112/PWOD/06	Data: 26.06.2024



