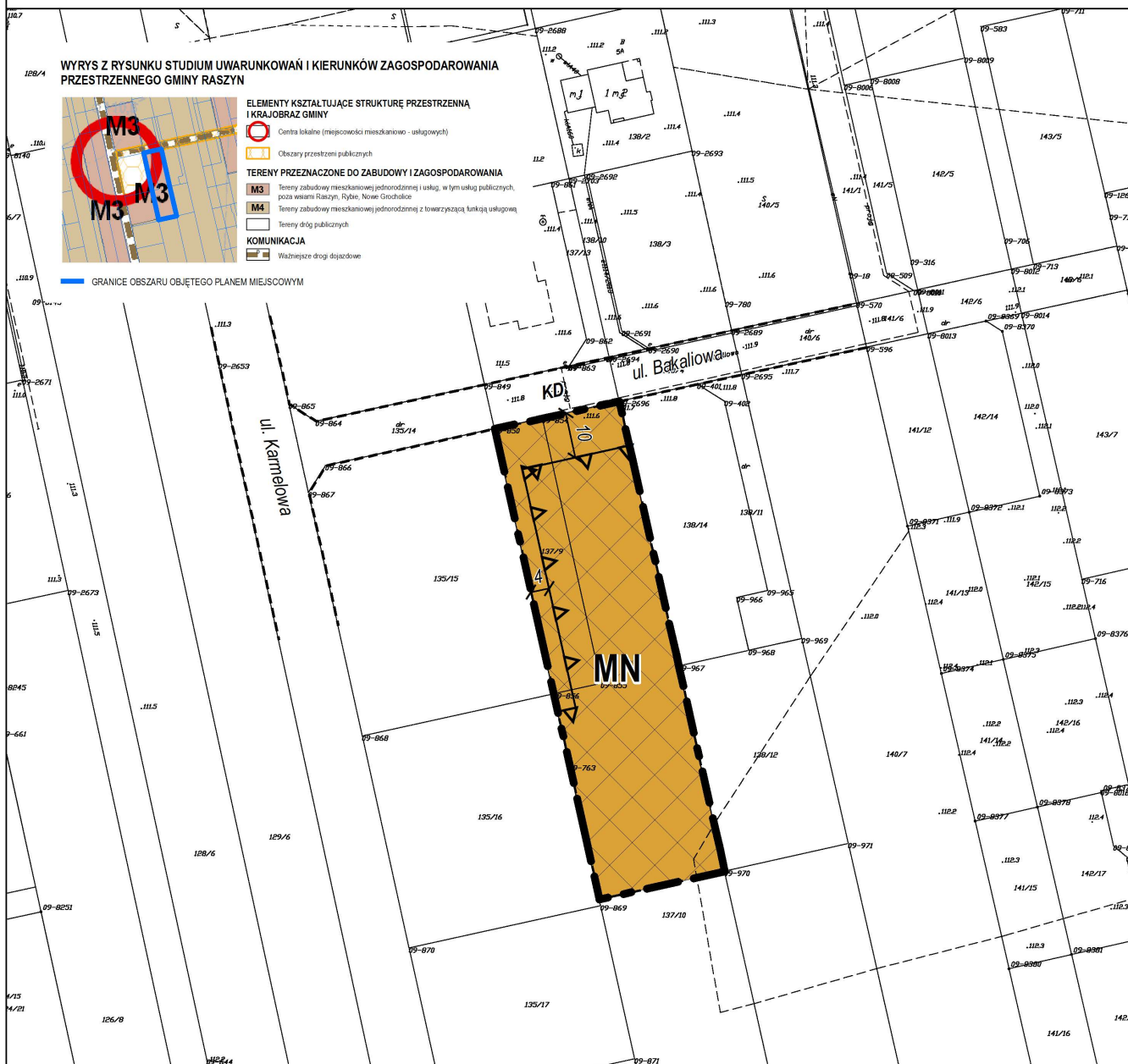
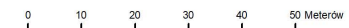


MIJSCOWY PLAN ZAGOSPODAROWANIA PRZESTRZENNEGO CZĘŚCI TERENÓW POŁOŻONYCH WE WSI ŁADY W GMINIE RASZYN - REJON UL. BAKALIOWEJ

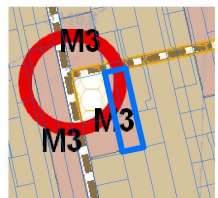
ZALĄCZNIK NR 1
DO UCHWAŁY NR
RADY GMINY RASZYN
Z DNIA R.

RYSUNEK PLANU

SKALA 1:1000



WYRYS Z RYSUNKU STUDIUM UWARUNKOWAŃ I KIERUNKÓW ZAGOSPODAROWANIA PRZESTRZENNEGO GMINY RASZYN



- ELEMENTY Kształtujące strukturę przestrzenną i krajobraz gminy**
- Centra lokalne (miejscowości mieszkaniowo - usługowych)
 - Obszary przeznaczeni publicznych
- TERENY PRZEZNACZONE DO ZABUDOWY I ZAGOSPODAROWANIA**
- M3 Tereny zabudowy mieszkaniowej jednorodzinnej i usług, w tym usług publicznych, poza wsiami Raszków, Rybki, Nowe Grocholice
 - M4 Tereny zabudowy mieszkaniowej jednorodzinnej z towarzyszącą funkcją usługową
- KOMUNIKACJA**
- Tereny dróg publicznych
 - Ważniejsze drogi dojazdowe
- GRANICE OBSZARU OBJĘTEGO PLANEM MIJSCOWYM

LEGENDA

OBOWIĄZUJĄCE USTALENIA PLANU

- GRANICE OBSZARU OBJĘTEGO PLANEM TOŻSAME Z LINIAMI ROZGRANICZAJĄCYMI TERENY O RÓŻNYM PRZEZNACZENIU LUB RÓŻNYCH ZASADACH ZAGOSPODAROWANIA

- ZWYMIAROWANE WZAJEMNE ODLEGŁOŚCI ELEMENTÓW ZAGOSPODAROWANIA
- NIEPRZEKACZALNE LINIE ZABUDOWY

PRZEZNACZENIE TERENÓW

- MN** TEREN ZABUDOWY MIESZKANIOWEJ JEDNORODZINNEJ

OZNACZENIA ELEMENTÓW INFORMACYJNYCH WYNIKAJĄCYCH Z WYMOGÓW PRZEPISÓW ODRĘBNYCH

- TERENY ZDRENOWANE

INFORMACJE

- KD** LINIE ROZGRANICZAJĄCE I OZNACZENIE DRÓG POZA OBSZAREM PLANU